














**Mapa:** 9.5.2.2.  
**Oblast:** Jeneč  
**Výpočtová varianta - rok 2020**  
**Hluková mapa železniční dopravy - Ln**  
**Akce:**  
**Letiště Praha Ruzyně - paralelní RWY 06R/24L**  
**Akustická situace pro rok 2020**  
**Zakázka:**  
**09,0251-01**

**Objednatel:** RNDr. Tomáš Bajer, CSc.  
 ECO-ENVI-CONSULT  
 Šafaříkova 436  
 533 51 Pardubice



**Zpracovatel:**

  EKOLA group, spol. s r.o. Mistrovská 4 108 00 Praha 10  tel.: 274 784 927 - 9	Vypracoval:	Ing. Radek Kropelnický
	Spolupracovala:	Ing. Vladislava Bejčková
	Kontrolovala:	Ing. Vladislava Bejčková
	Vedoucí projektu:	Ing. Libor Ládyš

Datum:	září 2009	 Železnice	 > 45.0 dB
Měřítko:	1 : 2000	 Budova	 > 50.0 dB
Formát:	A1	 Hodnocení budovy	 > 55.0 dB
			 > 60.0 dB
			 > 65.0 dB
			 > 70.0 dB
			 > 75.0 dB
			 > 80.0 dB
			 > 85.0 dB

© Zpracováno programovými produkty  
 CadnaA, AutoCad LT 2008  
 s využitím digitálních mapových podkladů  
 GEODIS Brno s.r.o., Letiště Praha, s.p.  
 © EKOLA group, spol. s r.o., 2009